


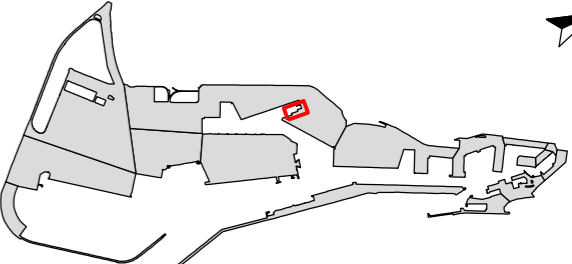



|   |   |  |  |  |             |   |
|---|---|--|--|--|-------------|---|
|  | DEPARTAMENTO:<br>Planificación Territorial y Gestión Técnica de Concesiones<br>Autoridad Portuaria de Barcelona | LEYENDA:<br><br> Ocupación de explanada (4.523 m <sup>2</sup> )<br>Zona de valor AP2<br> Ocupación de lámina de agua (2.803 m <sup>2</sup> )<br>Zona de valor Agua_2 | FECHA:<br>Enero de 2025                          | PLANO NUM:<br>1  | Hoja 1 de 1 |  |
|   | TÍTULO DEL PROYECTO/DOCUMENTO:<br>Acta de Confrontación   |  | ESCALA NUMÉRICA:<br>A3: 1:1.000<br>A1: 1:500     | ESCALA GRÁFICA:<br> |             |   |
|   | TÍTULO DEL PLANO/CONCESIONARIO:<br>AMARRES DE BARCELONA   |  | NOMBRE FICHERO:<br>P-287_AC_AMARRES-DE-BARCELONA |  |             |   |