









	Llànima aigua 1	354,64 m
	Llànima aigua 2	10,28 m
	Zona AC-1	7406,87 m
	Zona AC-2	911,56 m
	Zona AL-1	7075,75 m
	Zona AL-2	409,32 m
	Zona AP-1	486,88 m
	Zona AP-2	31924,83 m
	Zona AP-4	6596,24 m
	Zona AP-5	1344,50 m
	Zona AP-6	959,24 m
	Total	57480,11 m

TITOL PLANOL:

## Xarxa d'aigua potable zona portuària Barcelona

Planol: 1 de 1

 Suport Operatiu Tècnic  
Administració Tècnica

Aigües de Barcelona té la propietat exclusiva d'aquest projecte i el seu ús queda restringit al d'informació tècnica al client, per tant no pot ser emprat per a l'execució de les obres i instal·lacions a què correspon el projecte per empreses diferents d'Aigües de Barcelona sense l'autorització expressa i prèvia d'aquesta. Tots els elements en projecte estan representats amb traç de major gruix. La línia del tram en projecte és discontinua. Els elements i trams fora de servei estan ratllats.

Data: 25/04/2024