
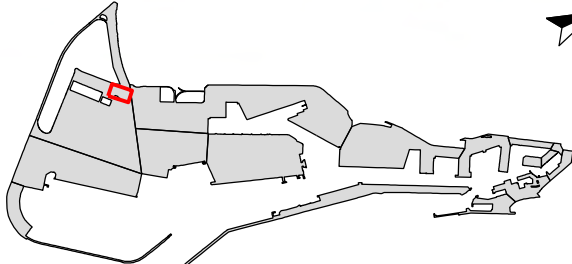

 <p>Port de Barcelona</p>	DEPARTAMENTO: PLANIFICACIÓN TERRITORIAL Y GESTIÓN TÉCNICA DE CONCESIONES	LEYENDA:  ZONA AFECTADA (7.080 m ²)	FECHA: Julio de 2024	PLANO NUM: 01	HOJA 01 DE 01	
	TÍTULO DEL PROYECTO/DOCUMENTO: PROYECTO DE HIDROGENERA		ESCALA NUMÉRICA: A3: 1:600 A1: 1:300	ESCALA GRÁFICA: 		
	TÍTULO DEL PLANO/CONCESIONARIO: AUTORIZACIÓN DE OCUPACIÓN		NOMBRE FICHERO: MESSER_HIGROGENERA_V2			